

BONITÄT

Der KDZ-Quicktest

Diese public Nummer ist die 14. Sonderausgabe, die wir in Kooperation mit dem KDZ herausbringen. Ab der zweiten Ausgabe war das Bonitätsranking fixer Bestandteil der public Sonderausgabe. Im Bonitätsranking werden jene 250 Gemeinden dargestellt, die nach dem KDZ-Quicktest die besten Bonitätszahlen aufweisen.

Die Siebergemeinden

public und das KDZ gratulieren den ersten drei Top-250-Gewinner-Gemeinden



Elixhausen
Salzburg



Dienten am Hochkönig
Salzburg



Niederndorf
Tirol

Die drei Siebergemeinden erhalten für ihre Leistung Weiterbildungsgutscheine des KDZ im Wert von je 100 Euro.

Die Gutscheine werden direkt vom KDZ an die Gemeinden versandt und sind ein Jahr lang gültig. Eine Barablöse ist nicht möglich.



Der KDZ-Quicktest ist ein seit vielen Jahren bewährtes Instrument für eine einfache, rasche und aussagekräftige Analyse des Gemeindehaushalts.

Die Berechnung des KDZ-Quicktests basiert auf den Kennzahlen in den Bereichen Ertragskraft, Eigenfinanzierungskraft, finanzielle Leistungsfähigkeit und Verschuldung. Für jeden dieser Bereiche gibt es eigene Kennzahlen. Und so ergibt sich eine zuverlässige Einschätzung der finanziellen Entwicklung einer Gemeinde.

KENNZAHLEN. Mit dem KDZ-Quicktest kann der Gemeindehaushalt aus vier Blickwinkeln mit fünf Kennzahlen eingeschätzt werden:

- Ertragskraft – Quote öffentliches Sparen – ÖSQ

- Eigenfinanzierungskraft – Eigenfinanzierungsquote – EFQ
- Finanzielle Leistungsfähigkeit – Quote Freie Finanzspitze – FSQ
- Verschuldung – Verschuldungsdauer – VSD sowie Schuldendienstquote – SDQ

Seit über 25 Jahren hat sich dieses Instrument in der Praxis sehr gut bewährt. Die fünf Kennzahlen des KDZ-Quicktests werden in die Berechnung einbezogen und enden in einer Bonitätszahl, die sich in einem Schulnotensystem (1 bis 5) darstellt. Im Bonitätsranking 2024, mit dem jene 250 Gemeinden dargestellt werden, die die besten Bonitätszahlen aufweisen, wurde ein Dreijahresdurchschnitt aus den Gemeindegebarungsdaten der Statistik Austria für die Jahre 2020 bis 2022 herangezogen, um ein aussagekräftiges Bild aufzuzeigen.

UNTERSCHIEDE. Denn die Unterschiede bei der finanziellen Leistungsfähigkeit hängen von verschiedenen Faktoren ab.

Einerseits bestimmen strukturelle Rahmenbedingungen wie Bevölkerungsentwicklung, Wirtschafts- und Tourismusstandort sowie Gemeindefläche die Entwicklung und Höhe der Einnahmen (Ertragsanteile, Kommunalsteuer), aber auch die Ausgaben (z. B. zusätzliche Kinderbetreuungs- und Schulplätze, lange Straßen- und Wegenetze). Andererseits hat die regionale Lage Bedeutung: Vom Bundesland hängt die Höhe der Gesundheits- und Sozialtransfers ab; ländlicher Raum oder Speckgürtel entscheidet, ob die Infrastruktur selbst zu finanzieren ist oder ob man von den zentralen Orten profitieren kann. Schließlich bestimmen auch gutes Politik- und Verwaltungsmanagement sowie das Ausmaß der zentralörtlichen Aufgaben die finanzielle Leistungsfähigkeit mit. ■

HTTPS://OFFENERHAUSHALT.AT



Gesamtnote

Die Kennzahlenergebnisse im KDZ-Quicktest werden mit einem differenzierten Notenschlüssel bewertet.

Es sind für jeden Kennzahlenbereich (Ertragskraft, Eigenfinanzierungskraft, finanzielle Leistungsfähigkeit und Verschuldung) 25 Punkte zu erreichen, sodass die ÖSQ, EFQ und FSQ mit jeweils maximal 25 Punkten bewertet werden können, und die VSD und SDQ jeweils nur max. 12,5 Punkte bringen, weil sie gemeinsam die Bewertung der Verschuldung ergeben.

So können im KDZ-Quicktest insgesamt 100 Punkte erreicht werden, die wiederum, nach einem Gesamtschlüssel bewertet, zu einer Bonitätswertung der Gemeinde führen.

Information

Das KDZ – Zentrum für Verwaltungsforschung ist Kompetenzzentrum und Wissensplattform für

- Public Management Consulting
- Europäische Governance und Städtepolitik
- Öffentliche Finanzen und Föderalismus
- Weiterbildung

Das KDZ - Zentrum für Verwaltungsforschung bietet als gemeinnütziger Verein mit Sitz in Wien seit 1969 Expertise im Bereich der öffentlichen Verwaltung, maßgeschneiderte Konzepte und Umsetzungen von individuellen Projekten. Es werden der Kontakt und die Zusammenarbeit mit internationalen Institutionen besonders gepflegt.

Weiterführender Link: » www.kdz.eu


Den Anwendungsleitfaden zum KDZ-Quicktest finden Sie auf unserer Homepage

» www.gemeindemagazin.at.

BONITÄTSRANKING 2024

Rang	Gemeinde, Bundesland	Einwohner- größenklasse	Bonitäts- wert*	Tendenz			Vorjahresvergl.		
				2020	2021	2022	Rang 2023	+/-	
1	 Elixhausen, Sbg.	2.501 – 5.000	1,02	1,02	1,02	1,02	2	+1	▲
2	 Dienten am Hochkönig, Sbg.	501 – 1.000	1,08	1,15	1,07	1,02	29	+27	▲ ✓
3	 Niederndorf, T	2.501 – 5.000	1,09	1,02	1,22	1,02	34	+31	▲ ✓
4	 Langkampfen, T	2.501 – 5.000	1,10	1,10	1,02	1,17	1	-3	▼ ✓
5	 Raaba-Grambach, Stmk.	2.501 – 5.000	1,12	1,10	1,19	1,07	4	-1	▼ ✓
6	 Ebbs, T	5.001 – 10.000	1,13	1,24	1,02	1,12	13	+7	▲ ✓
7	 Alpbach, T	2.501 – 5.000	1,14	1,27	1,15	1,00	19	+12	▲ ✓
8	 Ardagger, NÖ	2.501 – 5.000	1,15	1,15	1,17	1,12	11	+3	▲ ✓
9	 Sattledt, OÖ	2.501 – 5.000	1,17	1,02	1,39	1,10	8	-1	▼ ✓
10	 Premstätten, Stmk.	5.001 – 10.000	1,17	1,19	1,07	1,24	6	-4	▼ ✓
11	 Fügen, T	2.501 – 5.000	1,18	1,19	1,17	1,17	14	+3	▲ ✓
12	 Hartl, Stmk.	1.001 – 2.500	1,18	1,12	1,12	1,29	5	-7	▼ ✓
13	 Großgöttfritz, NÖ	1.001 – 2.500	1,19	1,39	1,02	1,17	9	-4	▼
14	 Weiden am See, Bgld.	2.501 – 5.000	1,20	1,39	1,15	1,05	35	+21	▲ ✓
15	 Elsbethen, Sbg.	5.001 – 10.000	1,20	1,05	1,19	1,36	3	-12	▼ ✓
16	 Orth an der Donau, NÖ	1.001 – 2.500	1,22	1,27	1,07	1,32	Neu	–	▲
17	 Jaidhof, NÖ	1.001 – 2.500	1,23	1,66	1,02	1,02	28	+11	▲ ✓
18	 Fusch an der Großglocknerstraße, Sbg.	501 – 1.000	1,23	1,24	1,39	1,05	24	+6	▲ ✓
19	 Going am Wilden Kaiser, T	1.001 – 2.500	1,23	1,22	1,41	1,07	83	+64	▲
20	 Dobl-Zwaring, Stmk.	2.501 – 5.000	1,23	1,51	1,07	1,12	69	+49	▲ ✓
20	 Sankt Lorenzen im Mürztal, Stmk.	2.501 – 5.000	1,23	1,51	1,07	1,12	15	-5	▼
22	 Schwoich, T	2.501 – 5.000	1,23	1,19	1,34	1,17	47	+25	▲ ✓
23	 Frankenau-Unterpullendorf, Bgld.	1.001 – 2.500	1,25	1,51	1,10	1,15	20	-3	▼ ✓
24	 Fuschl am See, Sbg.	1.001 – 2.500	1,26	1,36	1,19	1,24	30	+6	▲ ✓
25	 Hallwang, Sbg.	2.501 – 5.000	1,26	1,12	1,22	1,44	7	-18	▼ ✓
26	 Maishofen, Sbg.	2.501 – 5.000	1,27	1,36	1,29	1,15	33	+7	▲ ✓
27	 Teesdorf, NÖ	1.001 – 2.500	1,27	1,34	1,32	1,15	39	+12	▲ ✓
28	 Siegraben, Bgld.	1.001 – 2.500	1,27	1,56	1,07	1,19	16	-12	▼ ✓
29	 Gschnitz, T	bis 500	1,27	1,41	1,17	1,22	37	+8	▲
30	 Edelstal, Bgld.	501 – 1.000	1,27	1,24	1,17	1,39	128	+98	▲ ✓


















* Das Ranking ergibt sich zunächst aus dem durchschnittlichen Bonitätswert der Jahre 2020 bis 2022. Bei gleichem Bonitätswert 2020 - 2022 wird anschließend nach dem Bonitätswert von 2022 gereiht. Stimmt auch dieser überein, werden in weiterer Folge die Bonitätswerte der Jahre 2021 und 2020 als Kriterien herangezogen. Eine ex-aequo Platzierung wird erst dann ausgewiesen, wenn sowohl der durchschnittliche Bonitätswert als auch die Bonitätswerte der letzten drei Jahre übereinstimmen.

 Gemeindedaten auf www.offenerhaushalt.at freigeschalten (Stand: 13.05.2024)

BONITÄTSRANKING 2024

Rang	Gemeinde, Bundesland	Einwohner- größenklasse	Bonitäts- wert*	Tendenz			Vorjahresvergl.		
				2020	2021	2022	Rang 2023	+/-	
31	 Hof am Leithaberge, NÖ	1.001 – 2.500	1,28	1,46	1,22	1,15	Neu	-	↑ ✓
32	 Hohenruppersdorf, NÖ	501 – 1.000	1,29	1,36	1,44	1,07	243	+211	↑ ✓
33	 Thannhausen, Stmk.	1.001 – 2.500	1,29	1,15	1,10	1,61	10	-23	↓ ✓
34	 Rohrendorf bei Krems, NÖ	1.001 – 2.500	1,31	1,46	1,36	1,12	48	+14	↑ ✓
35	 Lannach, Stmk.	2.501 – 5.000	1,32	1,86	1,05	1,05	121	+86	↑ ✓
36	 Navis, T	1.001 – 2.500	1,32	1,44	1,32	1,19	64	+28	↑ ✓
37	 Peggau, Stmk.	1.001 – 2.500	1,32	1,17	1,56	1,22	57	+20	↑ ✓
38	 Rosenberg-Mold, NÖ	501 – 1.000	1,33	1,71	1,17	1,10	52	+14	↑ ✓
39	 Bizau, Vbg.	1.001 – 2.500	1,33	1,71	1,15	1,12	81	+42	↑ ✓
40	 Wald im Pinzgau, Sbg.	1.001 – 2.500	1,33	1,02	1,81	1,17	40	-	✓
41	 Hüttau, Sbg.	1.001 – 2.500	1,33	1,56	1,22	1,22	31	-10	↓
42	 Feldkirchen bei Graz, Stmk.	5.001 – 10.000	1,33	1,51	1,17	1,32	22	-20	↓ ✓
43	 Atzenbrugg, NÖ	2.501 – 5.000	1,34	1,19	1,17	1,66	17	-26	↓ ✓
44	 Herrnbaumgarten, NÖ	501 – 1.000	1,35	2,01	1,02	1,02	59	+15	↑ ✓
45	 Wolfers, OÖ	2.501 – 5.000	1,35	1,81	1,22	1,02	41	-4	↓ ✓
46	 Schönkirchen-Reyersdorf, NÖ	1.001 – 2.500	1,35	1,32	1,61	1,12	61	+15	↑
47	 Reuthe, Vbg.	501 – 1.000	1,35	1,02	1,86	1,17	36	-11	↓ ✓
48	 Kirchbichl, T	5.001 – 10.000	1,35	1,27	1,41	1,36	42	-6	↓ ✓
49	 Helpfau-Uttendorf, OÖ	2.501 – 5.000	1,36	1,61	1,02	1,46	25	-24	↓
50	 Hernstein, NÖ	1.001 – 2.500	1,37	2,06	1,02	1,02	53	+3	↑ ✓
51	 Hitzendorf, Stmk.	5.001 – 10.000	1,38	1,91	1,05	1,19	140	+89	↑ ✓
52	 Matzendorf-Hölles, NÖ	1.001 – 2.500	1,38	1,32	1,12	1,71	18	-34	↓
53	 Gramatneusiedl, NÖ	2.501 – 5.000	1,39	2,06	1,10	1,02	101	+48	↑ ✓
54	 Stinatz, Bgld.	1.001 – 2.500	1,39	2,11	1,02	1,05	96	+42	↑ ✓
55	 Sitzenberg-Reidling, NÖ	1.001 – 2.500	1,39	1,71	1,34	1,12	55	-	✓
56	 Großrußbach, NÖ	1.001 – 2.500	1,39	1,86	1,17	1,15	45	-11	↓ ✓
57	 Hausmannstätten, Stmk.	2.501 – 5.000	1,39	1,61	1,17	1,39	109	+52	↑ ✓
58	 Kleinarl, Sbg.	501 – 1.000	1,39	1,22	1,29	1,66	23	-35	↓ ✓
59	 Seibersdorf, NÖ	1.001 – 2.500	1,39	1,17	1,19	1,81	38	-21	↓
60	 Bruck am Ziller, T	1.001 – 2.500	1,40	1,76	1,34	1,10	Neu	-	↑ ✓

BONITÄTSRANKING 2024

Rang	Gemeinde, Bundesland	Einwohner- größenklasse	Bonitäts- wert*	Tendenz			Vorjahresvergl.		
				2020	2021	2022	Rang 2023	+/-	
61	 Scharndorf, NÖ	1.001 – 2.500	1,40	2,01	1,05	1,15	145	+84	 
62	 Weißkirchen in Steiermark, Stmk.	2.501 – 5.000	1,40	1,86	1,19	1,15	91	+29	 
63	 Uderns, T	1.001 – 2.500	1,40	1,27	1,41	1,51	89	+26	
64	 Pians, T	501 – 1.000	1,41	1,32	1,36	1,56	Neu	–	
65	 Mönchhof, Bgld.	1.001 – 2.500	1,41	1,41	1,05	1,76	21	-44	
66	 Eugendorf, Sbg.	5.001 – 10.000	1,42	1,91	1,12	1,22	87	+21	 
67	 Texingtal, NÖ	1.001 – 2.500	1,43	2,21	1,02	1,05	51	-16	 
68	 Gralla, Stmk.	2.501 – 5.000	1,43	1,81	1,32	1,17	158	+90	 
69	 Sankt Johann im Pongau, Sbg.	10.001 – 20.000	1,43	1,61	1,44	1,24	104	+35	 
70	 Ramsau am Dachstein, Stmk.	2.501 – 5.000	1,43	1,61	1,34	1,34	Neu	–	 
71	 Waidring, T	1.001 – 2.500	1,43	1,51	1,39	1,39	134	+63	
72	 Biberbach, NÖ	1.001 – 2.500	1,43	1,44	1,44	1,41	Neu	–	 
73	 Breitenwang, T	1.001 – 2.500	1,44	1,15	1,41	1,76	27	-46	 
74	 St. Peter in der Au, NÖ	5.001 – 10.000	1,45	1,91	1,27	1,17	199	+125	 
75	 Au am Leithaberge, NÖ	501 – 1.000	1,45	1,86	1,32	1,17	Neu	–	
76	 Nußdorf ob der Traisen, NÖ	1.001 – 2.500	1,45	1,46	1,61	1,29	58	-18	 
77	 Andelsbuch, Vbg.	2.501 – 5.000	1,45	1,27	1,17	1,91	Neu	–	 
78	 Winzendorf-Muthmannsdorf, NÖ	1.001 – 2.500	1,46	2,11	1,22	1,05	Neu	–	 
79	 Dorfgastein, Sbg.	1.001 – 2.500	1,46	1,86	1,15	1,36	54	-25	
80	 Wals-Siezenheim, Sbg.	10.001 – 20.000	1,47	1,15	1,56	1,71	60	-20	 
81	 Prinzersdorf, NÖ	1.001 – 2.500	1,48	1,36	2,01	1,07	126	+45	
82	 Neidling, NÖ	1.001 – 2.500	1,48	2,16	1,19	1,10	177	+95	
83	 Nöchling, NÖ	1.001 – 2.500	1,48	2,26	1,07	1,12	Neu	–	 
84	 Bad Tatzmannsdorf, Bgld.	1.001 – 2.500	1,48	1,96	1,36	1,12	172	+88	 
85	 Waidhofen an der Thaya-Land, NÖ	1.001 – 2.500	1,48	2,01	1,15	1,29	77	-8	 
86	 Parbasdorf, NÖ	bis 500	1,49	2,36	1,10	1,02	80	-6	 
87	 Tweng, Sbg.	bis 500	1,49	1,34	2,11	1,02	86	-1	
88	 Pernersdorf, NÖ	1.001 – 2.500	1,49	2,11	1,10	1,27	Neu	–	 
89	 Seekirchen am Wallersee, Sbg.	10.001 – 20.000	1,49	1,91	1,24	1,32	147	+58	 
90	 Moschendorf, Bgld.	bis 500	1,50	1,76	1,41	1,34	90	–	
91	 Stallehr, Vbg.	bis 500	1,50	1,44	1,56	1,51	163	+72	 
92	 Hausleiten, NÖ	2.501 – 5.000	1,51	2,26	1,19	1,07	82	-10	 
93	 Maria-Anzbach, NÖ	2.501 – 5.000	1,51	2,16	1,22	1,15	170	+77	 
















BONITÄTSRANKING 2024

Rang	Gemeinde, Bundesland	Einwohner- größenklasse	Bonitäts- wert*	Tendenz			Vorjahresvergl.		
				2020	2021	2022	Rang 2023	+/-	
94	 Bischofshofen, Sbg.	10.001–20.000	1,51	1,27	1,71	1,56	79	-15	↓ ✓
95	 Ohlsdorf, OÖ	5.001– 10.000	1,52	1,71	1,76	1,10	Neu	–	↑ ✓
96	 Rohrau, NÖ	1.001– 2.500	1,52	2,26	1,19	1,12	194	+98	↑ ✓
97	 Münster, T	2.501– 5.000	1,52	1,51	1,71	1,34	237	+140	↑
98	 Walpersbach, NÖ	1.001– 2.500	1,52	1,17	1,96	1,44	Neu	–	↑
99	 Trautmannsdorf an der Leitha, NÖ	2.501– 5.000	1,53	2,26	1,32	1,02	125	+26	↑ ✓
100	 Kottingbrunn, NÖ	5.001– 10.000	1,53	2,06	1,41	1,12	Neu	–	↑ ✓
101	 Aurach bei Kitzbühel, T	1.001– 2.500	1,53	1,10	2,36	1,12	108	+7	↑
102	 Göttlesbrunn-Arbesthal, NÖ	1.001– 2.500	1,53	2,36	1,07	1,15	62	-40	↓
103	 Gries am Brenner, T	1.001– 2.500	1,53	2,06	1,34	1,19	100	-3	↓ ✓
104	 Scheffau am Wilden Kaiser, T	1.001– 2.500	1,53	1,34	1,96	1,29	136	+32	↑ ✓
105	 Eschenau im Hausruckkreis, OÖ	1.001– 2.500	1,53	1,56	1,61	1,41	Neu	–	↑ ✓
106	 Krimml, Sbg.	501– 1.000	1,54	1,86	1,71	1,05	85	-21	↓ ✓
107	 Straßwalchen, Sbg.	5.001– 10.000	1,54	2,16	1,07	1,39	97	-10	↓ ✓
108	 Schattwald, T	bis 500	1,54	1,05	2,16	1,41	168	+60	↑ ✓
109	 Mannsdorf an der Donau, NÖ	bis 500	1,54	1,76	1,05	1,81	44	-65	↓ ✓
110	 Hoheneich, NÖ	1.001– 2.500	1,55	1,91	1,51	1,24	Neu	–	↑ ✓
111	 Eberstalzell, OÖ	2.501– 5.000	1,55	1,81	1,56	1,29	148	+37	↑ ✓
112	 Böheimkirchen, NÖ	5.001– 10.000	1,55	1,91	1,41	1,34	92	-20	↓ ✓
113	 Viktorsberg, Vbg.	bis 500	1,56	2,06	1,46	1,15	93	-20	↓ ✓
114	 Köstendorf, Sbg.	2.501– 5.000	1,56	1,44	2,06	1,19	167	+53	↑ ✓
115	 Neukirchen an der Enknach, OÖ	1.001– 2.500	1,56	2,16	1,15	1,36	207	+92	↑ ✓
116	 Eichgraben, NÖ	2.501– 5.000	1,56	1,96	1,27	1,44	112	-4	↓ ✓
117	 Langschlag, NÖ	1.001– 2.500	1,57	2,56	1,10	1,05	176	+59	↑ ✓
118	 Sankt Margarethen im Burgenland, Bgld.	2.501– 5.000	1,57	2,51	1,12	1,07	88	-30	↓ ✓
119	 Weißpriach, Sbg.	bis 500	1,57	1,27	2,31	1,12	205	+86	↑
120	 Jochberg, T	1.001– 2.500	1,57	1,02	2,41	1,27	115	-5	↓ ✓
121	 St. Veit an der Gölsen, NÖ	2.501– 5.000	1,57	2,11	1,29	1,32	228	+107	↑
122	 Weiten, NÖ	1.001– 2.500	1,57	1,86	1,41	1,44	Neu	–	↑
123	 Seiersberg-Pirka, Stmk.	10.001–20.000	1,57	1,66	1,44	1,61	65	-58	↓

BONITÄTSRANKING 2024

Rang	Gemeinde, Bundesland	Einwohner- größenklasse	Bonitäts- wert*	Tendenz			Vorjahresvergl.		
				2020	2021	2022	Rang 2023	+/-	
124	 Münchendorf, NÖ	2.501 – 5.000	1,57	1,39	1,27	2,06	26	-98	↓ ✓
125	 Wildendürnbach, NÖ	1.001 – 2.500	1,58	2,56	1,12	1,07	Neu	-	↑ ✓
126	 Trumau, NÖ	2.501 – 5.000	1,58	2,21	1,44	1,10	Neu	-	↑ ✓
127	 Puch bei Weiz, Stmk.	1.001 – 2.500	1,58	2,11	1,24	1,39	98	-29	↓ ✓
128	 Pfaffing, OÖ	1.001 – 2.500	1,58	1,12	2,01	1,61	50	-78	↓ ✓
129	 Groß-Schweinbarth, NÖ	1.001 – 2.500	1,58	1,41	1,32	2,01	113	-16	↓
130	 Weng im Innkreis, OÖ	1.001 – 2.500	1,59	1,61	2,01	1,15	132	+2	↑ ✓
131	 Zederhaus, Sbg.	1.001 – 2.500	1,59	1,61	1,86	1,29	118	-13	↓
132	 Zöblen, T	bis 500	1,59	1,15	2,21	1,41	213	+81	↑ ✓
133	 Altaussee, Stmk.	1.001 – 2.500	1,59	1,24	2,01	1,51	165	+32	↑ ✓
134	 Kittsee, Bgld.	2.501 – 5.000	1,59	1,61	1,36	1,81	130	-4	↓
135	 Hart im Zillertal, T	1.001 – 2.500	1,59	1,36	1,56	1,86	178	+43	↑ ✓
136	 Wiesmath, NÖ	1.001 – 2.500	1,60	2,41	1,29	1,10	Neu	-	↑ ✓
137	 Ruprechtshofen, NÖ	1.001 – 2.500	1,60	2,31	1,39	1,10	Neu	-	↑ ✓
138	 Berndorf bei Salzburg, Sbg.	1.001 – 2.500	1,60	2,11	1,36	1,34	Neu	-	↑ ✓
139	 Rauchwart, Bgld.	bis 500	1,60	1,46	1,44	1,91	43	-96	↓
140	 Brand-Laaben, NÖ	1.001 – 2.500	1,61	2,61	1,17	1,05	Neu	-	↑
141	 Furth bei Göttweig, NÖ	2.501 – 5.000	1,61	2,61	1,15	1,07	Neu	-	↑ ✓
142	 Gallzein, T	501 – 1.000	1,61	1,91	1,41	1,51	Neu	-	↑
143	 Thalgau, Sbg.	5.001 – 10.000	1,62	1,96	1,46	1,44	189	+46	↑ ✓
144	 Riedlingsdorf, Bgld.	1.001 – 2.500	1,62	1,56	1,29	2,01	99	-45	↓ ✓
145	 Albersdorf-Prebuch, Stmk.	1.001 – 2.500	1,63	2,06	1,71	1,12	174	+29	↑ ✓
146	 Prellenkirchen, NÖ	1.001 – 2.500	1,63	2,26	1,32	1,32	Neu	-	↑ ✓
147	 Geinberg, OÖ	1.001 – 2.500	1,63	1,19	2,31	1,39	76	-71	↓ ✓
148	 Lichtenau im Waldviertel, NÖ	1.001 – 2.500	1,63	1,39	1,34	2,16	70	-78	↓ ✓
149	 Haugsdorf, NÖ	1.001 – 2.500	1,64	2,56	1,27	1,10	Neu	-	↑ ✓
150	 Inzersdorf-Getzersdorf, NÖ	1.001 – 2.500	1,64	2,41	1,36	1,15	117	-33	↓ ✓
151	 Steegen, OÖ	1.001 – 2.500	1,64	1,86	1,61	1,46	Neu	-	↑ ✓
152	 Kainach bei Voitsberg, Stmk.	1.001 – 2.500	1,64	2,06	1,36	1,51	103	-49	↓ ✓
153	 Matzen-Raggendorf, NÖ	2.501 – 5.000	1,64	2,16	1,10	1,66	137	-16	↓
154	 Sitzendorf an der Schmida, NÖ	1.001 – 2.500	1,65	2,56	1,27	1,12	Neu	-	↑ ✓
155	 Waldegg, NÖ	1.001 – 2.500	1,65	1,51	2,31	1,12	Neu	-	↑ ✓
156	 Mitterberg-Sankt Martin, Stmk.	1.001 – 2.500	1,65	2,01	1,76	1,19	Neu	-	↑
















BONITÄTSRANKING 2024

Rang	Gemeinde, Bundesland	Einwohner- größenklasse	Bonitäts- wert*	Tendenz			Vorjahresvergl. Rang 2023 +/-	
				2020	2021	2022		
157	 Brunn am Gebirge, NÖ	10.001–20.000	1,65	1,86	1,91	1,19	119 -38	↓ ✓
158	 Behamberg, NÖ	2.501–5.000	1,65	1,61	2,16	1,19	Neu -	↑ ✓
159	 Wienerwald, NÖ	2.501–5.000	1,65	1,29	2,41	1,24	Neu -	↑ ✓
160	 Bad Schönau, NÖ	501–1.000	1,65	2,01	1,27	1,66	Neu -	↑ ✓
161	 Grafenegg, NÖ	2.501–5.000	1,66	2,56	1,24	1,19	Neu -	↑ ✓
162	 Koppl, Sbg.	2.501–5.000	1,66	2,51	1,22	1,24	231 +69	↑ ✓
163	 Gschwandt, OÖ	2.501–5.000	1,66	1,29	2,46	1,24	133 -30	↓ ✓
164	 Pfarrkirchen bei Bad Hall, OÖ	1.001–2.500	1,66	2,26	1,44	1,29	Neu -	↑ ✓
165	 Wiesen, Bgld.	2.501–5.000	1,66	2,61	1,02	1,34	169 +4	↑ ✓
166	 Sankt Veit in der Südsteiermark, Stmk.	2.501–5.000	1,66	1,91	1,66	1,41	102 -64	↓
167	 Radfeld, T	2.501–5.000	1,66	2,26	1,27	1,46	Neu -	↑
168	 Seckau, Stmk.	1.001–2.500	1,66	1,86	1,61	1,51	226 +58	↑ ✓
169	 Gaaden, NÖ	1.001–2.500	1,66	2,26	1,10	1,61	63 -106	↓
170	 Sachsenburg, Ktn.	1.001–2.500	1,66	1,36	2,01	1,61	Neu -	↑

BONITÄTSRANKING 2024

Rang	Gemeinde, Bundesland	Einwohner- größenklasse	Bonitäts- wert*	Tendenz			Vorjahresvergl.		
				2020	2021	2022	Rang 2023	+/-	
171	 Markgrafneusiedl, NÖ	501 – 1.000	1,66	1,07	2,31	1,61	66	-105	 
172	 Gurten, OÖ	1.001 – 2.500	1,67	1,81	1,96	1,24	202	+30	 
173	 Tarsdorf, OÖ	1.001 – 2.500	1,67	1,71	1,86	1,44	175	+2	 
174	 Lilienfeld, NÖ	2.501 – 5.000	1,68	2,66	1,27	1,12	Neu	–	 
175	 Oberalm, Sbg.	2.501 – 5.000	1,68	2,21	1,46	1,36	Neu	–	 
176	 Eggersdorf bei Graz, Stmk.	5.001 – 10.000	1,68	2,26	1,34	1,44	Neu	–	 
177	 Kals am Großglockner, T	1.001 – 2.500	1,68	1,71	1,76	1,56	210	+33	
178	 Neukirchen am Walde, OÖ	1.001 – 2.500	1,68	1,61	1,32	2,11	Neu	–	
179	 Eggendorf, NÖ	5.001 – 10.000	1,69	2,41	1,61	1,05	Neu	–	 
180	 Plainfeld, Sbg.	1.001 – 2.500	1,69	1,81	2,16	1,10	127	-53	 
181	 Großarl, Sbg.	2.501 – 5.000	1,69	1,76	1,96	1,36	201	+20	 
182	 Röthis, Vbg.	1.001 – 2.500	1,69	1,56	1,81	1,71	73	-109	 
183	 Zagersdorf, Bgld.	1.001 – 2.500	1,69	1,81	1,46	1,81	Neu	–	 
184	 Schwendt, T	501 – 1.000	1,69	1,91	1,19	1,96	129	-55	 
185	 Haiming, T	2.501 – 5.000	1,69	1,29	1,32	2,46	75	-110	
186	 Muckendorf-Wipfing, NÖ	1.001 – 2.500	1,70	1,44	2,11	1,56	Neu	–	 
187	 Großdietmanns, NÖ	1.001 – 2.500	1,70	2,16	1,24	1,71	111	-76	 
188	 Petzenkirchen, NÖ	1.001 – 2.500	1,71	2,01	2,01	1,12	Neu	–	
189	 Sieghartskirchen, NÖ	5.001 – 10.000	1,71	2,56	1,39	1,17	Neu	–	 
190	 Haag, NÖ	5.001 – 10.000	1,71	2,51	1,39	1,24	Neu	–	 
191	 Oberndorf an der Melk, NÖ	2.501 – 5.000	1,71	2,41	1,39	1,34	Neu	–	
192	 Viehdorf, NÖ	1.001 – 2.500	1,71	2,31	1,44	1,39	141	-51	 
193	 Gallneukirchen, OÖ	5.001 – 10.000	1,71	1,66	1,91	1,56	Neu	–	 
194	 Erl, T	1.001 – 2.500	1,71	1,32	2,26	1,56	Neu	–	 
195	 Eben am Achensee, T	2.501 – 5.000	1,71	1,76	1,27	2,11	217	+22	 
196	 Grän, T	501 – 1.000	1,72	1,27	2,86	1,02	152	-44	 
197	 Bildein, Bgld.	bis 500	1,72	2,86	1,15	1,15	Neu	–	
198	 Hochfilzen, T	1.001 – 2.500	1,72	1,76	2,01	1,39	120	-78	
199	 Sankt Martin an der Raab, Bgld.	1.001 – 2.500	1,72	2,11	1,29	1,76	Neu	–	 
200	 Wolfsbach, NÖ	1.001 – 2.500	1,72	2,01	1,24	1,91	122	-78	 
201	 Schmirn, T	501 – 1.000	1,72	1,29	1,22	2,66	116	-85	
202	 Itter, T	1.001 – 2.500	1,73	1,96	2,11	1,12	Neu	–	
203	 Hochwolkersdorf, NÖ	1.001 – 2.500	1,73	2,61	1,27	1,32	Neu	–	 

BONITÄTSRANKING 2024

Rang	Gemeinde, Bundesland	Einwohner- größenklasse	Bonitäts- wert*	Tendenz			Vorjahresvergl.		
				2020	2021	2022	Rang 2023	+/-	
204	 Gratwein-Straßengel, Stmk.	10.001–20.000	1,73	1,76	1,51	1,91	Neu	–	↑ ✓
205	 Thiersee, T	2.501–5.000	1,73	1,22	1,91	2,06	74	-131	↓ ✓
206	 Höflein, NÖ	1.001–2.500	1,74	2,66	1,51	1,05	Neu	–	↑ ✓
207	 Rum, T	5.001–10.000	1,74	2,16	1,66	1,39	Neu	–	↑ ✓
208	 Lengau, OÖ	2.501–5.000	1,74	2,06	1,76	1,39	190	-18	↓ ✓
209	 Wilhering, OÖ	5.001–10.000	1,74	2,11	1,51	1,61	123	-86	↓
210	 Lanzendorf, NÖ	1.001–2.500	1,74	2,06	1,51	1,66	173	-37	↓
211	 Bad Waltersdorf, Stmk.	2.501–5.000	1,74	2,11	1,34	1,76	Neu	–	↑
212	 Illmitz, Bgld.	1.001–2.500	1,74	1,66	1,41	2,16	56	-156	↓ ✓
213	 Stronsdorf, NÖ	1.001–2.500	1,75	2,46	1,61	1,19	Neu	–	↑ ✓
214	 Dietach, OÖ	2.501–5.000	1,75	2,41	1,61	1,24	142	-72	↓ ✓
215	 Wildermieming, T	501–1.000	1,75	2,46	1,51	1,27	Neu	–	↑
216	 Stumm, T	1.001–2.500	1,75	1,91	2,06	1,27	Neu	–	↑ ✓
217	 Weikersdorf am Steinfelde, NÖ	1.001–2.500	1,75	2,11	1,29	1,86	78	-139	↓

BONITÄTSRANKING 2024

Rang	Gemeinde, Bundesland	Einwohner- größenklasse	Bonitäts- wert*	Tendenz			Vorjahresvergl.		
				2020	2021	2022	Rang 2023	+/-	
218	 Grafenwörth, NÖ	2.501–5.000	1,76	2,41	1,81	1,05	Neu	-	▲
219	 Langenlois, NÖ	5.001–10.000	1,76	2,16	1,91	1,22	Neu	-	▲ ✓
220	 Zell am Ziller, T	1.001–2.500	1,76	2,26	1,76	1,27	Neu	-	▲ ✓
221	 Alkoven, OÖ	5.001–10.000	1,76	2,06	1,86	1,36	Neu	-	▲ ✓
222	 Stetteldorf am Wagram, NÖ	1.001–2.500	1,76	2,51	1,36	1,41	Neu	-	▲ ✓
223	 Spital am Semmering, Stmk.	1.001–2.500	1,76	1,32	2,51	1,44	Neu	-	▲ ✓
224	 Grins, T	1.001–2.500	1,76	2,16	1,66	1,46	Neu	-	▲
225	 Großwarasdorf, Bgld.	1.001–2.500	1,76	2,16	1,10	2,01	68	-157	▼
226	 Göpfritz an der Wild, NÖ	1.001–2.500	1,76	1,66	1,51	2,11	107	-119	▼ ✓
227	 Schnepfau, Vbg.	bis 500	1,76	1,46	1,22	2,61	183	-44	▼ ✓
228	 Allhaming, OÖ	1.001–2.500	1,76	1,39	1,24	2,66	32	-196	▼
229	 Kirchberg an der Pielach, NÖ	2.501–5.000	1,77	2,96	1,22	1,12	Neu	-	▲ ✓
230	 Steinhaus, OÖ	2.501–5.000	1,77	2,36	1,81	1,15	160	-70	▼ ✓
231	 Poysdorf, NÖ	5.001–10.000	1,77	2,11	1,76	1,44	Neu	-	▲ ✓
232	 Tattendorf, NÖ	1.001–2.500	1,77	2,06	1,44	1,81	Neu	-	▲ ✓
233	 Gresten, NÖ	1.001–2.500	1,78	2,96	1,27	1,10	171	-62	▼
234	 Staatz, NÖ	1.001–2.500	1,78	1,81	2,36	1,17	249	+15	▲
235	 Loretto, Bgld.	501–1.000	1,78	2,61	1,51	1,22	Neu	-	▲ ✓
236	 Persenbeug-Gottdorf, NÖ	1.001–2.500	1,78	2,26	1,51	1,56	Neu	-	▲ ✓
237	 Trausdorf an der Wulka, Bgld.	1.001–2.500	1,78	2,11	1,66	1,56	Neu	-	▲
238	 Edt bei Lambach, OÖ	1.001–2.500	1,78	1,56	2,06	1,71	95	-143	▼ ✓
239	 Korneuburg, NÖ	10.001–20.000	1,78	2,26	1,17	1,91	250	+11	▲ ✓
240	 Weinitzen, Stmk.	2.501–5.000	1,78	1,56	1,46	2,31	71	-169	▼ ✓
241	 Alland, NÖ	2.501–5.000	1,79	2,71	1,46	1,19	Neu	-	▲
242	 St. Leonhard am Hornerwald, NÖ	1.001–2.500	1,79	2,46	1,71	1,19	Neu	-	▲ ✓
243	 Enzersfeld im Weinviertel, NÖ	1.001–2.500	1,79	2,26	1,86	1,24	211	-32	▼ ✓
244	 Leopoldsdorf, NÖ	5.001–10.000	1,79	2,11	2,01	1,24	Neu	-	▲ ✓
245	 Aldrans, T	2.501–5.000	1,79	2,31	1,44	1,61	244	-1	▼ ✓
246	 Dorfstetten, NÖ	501–1.000	1,79	2,36	1,10	1,91	206	-40	▼ ✓
247	 Söll, T	2.501–5.000	1,79	1,24	2,16	1,96	Neu	-	▲
248	 Keutschach am See, Ktn.	1.001–2.500	1,80	2,51	1,71	1,17	221	-27	▼
249	 Hainfeld, NÖ	2.501–5.000	1,80	2,71	1,51	1,19	Neu	-	▲ ✓
250	 Sinabelkirchen, Stmk.	2.501–5.000	1,80	2,16	1,91	1,34	248	-2	▼ ✓

Alle Top-250-Gemeinden und ihr Rang

Albersdorf-Prebuch, 145	Feldkirchen bei Graz, 42	Hof am Leithaberge, 31	Navis, 36
Aldrans, 245	Frankenau- Unterpullendorf, 23	Höflein, 206	Neidling, 82
Alkoven, 221	Fügen, 11	Hoheneich, 110	Neukirchen am Walde, 178
Alland, 241	Furth bei Göttweig, 141	Hohenruppersdorf, 32	Neukirchen an der Enknach, 115
Allhaming, 228	Fusch an der Großglocknerstraße, 18	Hütttau, 41	Niederndorf, 3
Alpbach, 7	Fuschl am See, 24	Illmitz, 212	Nöchling, 83
Altaussee, 133	Gaaden, 169	Inzersdorf-Getzersdorf, 150	Nußdorf ob der Traisen, 76
Andelsbuch, 77	Gallneukirchen, 193	Itter, 202	
Ardagger, 8	Gallzein, 142	Jaidhof, 17	Oberalm, 175
Atzenbrugg, 43	Geinberg, 147	Jochberg, 120	Oberndorf an der Melk, 191
Au am Leithaberge, 75	Going am Wilden Kaiser, 19	Kainach bei Voitsberg, 152	Ohlsdorf, 95
Aurach bei Kitzbühel, 101	Göpfritz an der Wild, 226	Kals am Großglockner, 177	Orth an der Donau, 16
	Göttlesbrunn-Arbesthal, 102	Keutschach am See, 248	
Bad Schönau, 160	Grafenegg, 161	Kirchberg an der Pielach, 229	Parbasdorf, 86
Bad Tatzmannsdorf, 84	Grafenwörth, 218	Kirchbichl, 48	Peggau, 37
Bad Waltersdorf, 211	Gralla, 68	Kittsee, 134	Pernersdorf, 88
Behamberg, 158	Gramatneusiedl, 53	Kleinarl, 58	Persenbeug-Gottdorf, 236
Berndorf bei Salzburg, 138	Grän, 196	Koppl, 162	Petzenkirchen, 188
Biberbach, 72	Gratwein-Straßengel, 204	Korneuburg, 239	Pfaffing, 128
Bildein, 197	Gresten, 233	Köstendorf, 114	Pfarrkirchen bei Bad Hall, 164
Bischofshofen, 94	Gries am Brenner, 103	Kottingbrunn, 100	Pians, 64
Bizau, 39	Grins, 224	Krimml, 106	Plainfeld, 180
Böheimkirchen, 112	Großarl, 181	Langenlois, 219	Poysdorf, 231
Brand-Laaben, 140	Großdietmanns, 187	Langkampfen, 4	Prellenkirchen, 146
Breitenwang, 73	Großgöttfritz, 13	Langschlag, 117	Premstätten, 10
Bruck am Ziller, 60	Großrußbach, 56	Lannach, 35	Prinzersdorf, 81
Brunn am Gebirge, 157	Groß-Schweinbarth, 129	Lanzendorf, 210	Puch bei Weiz, 127
	Großwarasdorf, 225	Lengau, 208	
Dienten am Hochkönig, 2	Gschnitz, 29	Leopoldsdorf, 244	Raaba-Grambach, 5
Dietach, 214	Gschwandt, 163	Lichtenau im Waldviertel, 148	Radfeld, 167
Dobl-Zwaring, 20	Gurten, 172	Lilienfeld, 174	Ramsau am Dachstein, 70
Dorfgastein, 79		Loretto, 235	Rauchwart, 139
Dorfstetten, 246		Maishofen, 26	Reuthe, 47
	Haag, 190	Mannsdorf an der Donau, 109	Riedlingsdorf, 144
Ebbs, 6	Haiming, 185	Maria-Anzbach, 93	Rohrau, 96
Eben am Achensee, 195	Hainfeld, 249	Markgrafneusiedl, 171	Rohrendorf bei Krems, 34
Eberstalzell, 111	Hallwang, 25	Matzendorf-Hölles, 52	Rosenburg-Mold, 38
Edelstal, 30	Hart im Zillertal, 135	Matzen-Raggendorf, 153	Röthis, 182
Edt bei Lambach, 238	Hartl, 12	Mitterberg-Sankt Martin, 156	Rum, 207
Eggendorf, 179	Haugsdorf, 149	Mönchhof, 65	Ruprechtshofen, 137
Eggersdorf bei Graz, 176	Hausleiten, 92	Moschendorf, 90	
Eichgraben, 116	Hausmannstätten, 57	Muckendorf-Wipfing, 186	Sachsenburg, 170
Elixhausen, 1	Helpfau-Uttendorf, 49	Münchendorf, 124	Sankt Johann im Pongau, 69
Elsbethen, 15	Hernstein, 50	Münster, 97	Sankt Lorenzen im Müürztal, 20
Enzersfeld im Weinviertel, 243	Herrnbaumgarten, 44		Sankt Margarethen im Burgenland, 118
Erl, 194	Hitzendorf, 51		Sankt Martin an der Raab, 199
Eschenau im Hausruckkreis, 105	Hochfilzen, 198		Sankt Veit in der Südsteiermark, 166
Eugendorf, 66	Hochwolkersdorf, 203		

Sattledt, 9	Spital	Thiersee, 205	Weinitzen, 240
Scharndorf, 61	am Semmering, 223	Trausdorf an der Wulka, 237	Weißkirchen
Schattwald, 108	St. Leonhard	Trautmannsdorf	in Steiermark, 62
Scheffau	am Hornerwald, 242	an der Leitha, 99	Weißpriach, 119
am Wilden Kaiser, 104	St. Peter in der Au, 74	Trumau, 126	Weiten, 122
Schmirn, 201	St. Veit an der Gölßen, 121	Tweng, 87	Weng im Innkreis, 130
Schnepfau, 227	Staatz, 234	Uderns, 63	Wienerwald, 159
Schönkirchen-Reyersdorf, 46	Stallehr, 91	Viehdorf, 192	Wiesen, 165
Schwendt, 184	Steegen, 151	Viktorsberg, 113	Wiesmath, 136
Schwoich, 22	Steinhaus, 230	Waidhofen	Wildendürnbach, 125
Seckau, 168	Stetteldorf am Wagram, 222	an der Thaya-Land, 85	Wildermieming, 215
Seekirchen	Stinatz, 54	Waidring, 71	Wilhering, 209
am Wallersee, 89	Straßwalchen, 107	Wald im Pinzgau, 40	Winzendorf-
Seibersdorf, 59	Stronsdorf, 213	Waldegg, 155	Muthmannsdorf, 78
Seiersberg-Pirka, 123	Stumm, 216	Walpersbach, 98	Wolfersbach, 200
Sieggraben, 28	Tarsdorf, 173	Wals-Siezenheim, 80	Zagersdorf, 183
Sieghartskirchen, 189	Tattendorf, 232	Weiden am See, 14	Zederhaus, 131
Sinabelkirchen, 250	Teesdorf, 27	Weikersdorf	Zell am Ziller, 220
Sitzenberg-Reidling, 55	Texingtal, 67	am Steinfeld, 217	Zöblen, 132
Sitzendorf	Thalgau, 143		
an der Schmida, 154	Thannhausen, 33		
Söll, 247			