



VEGEOFX.COM – STOCK.ADOBE.COM

Der KDZ-Quicktest

Diese *public* Nummer ist die 13. Sonderausgabe die wir in Kooperation mit dem KDZ herausbringen. Ab der zweiten Ausgabe war das Bonitätsranking fixer Bestandteil der *public* Sonderausgabe. Im Bonitätsranking werden jene 250 Gemeinden dargestellt, die nach dem KDZ-Quicktest die besten Bonitätszahlen aufweisen.

Die Siebergemeinden

public und das KDZ gratulieren den ersten drei Top-250-Gewinner-Gemeinden



Langkampfen

Tirol



Elixhausen

Salzburg



Elsbethen

Salzburg

Die drei Siebergemeinden erhalten für ihre Leistung Weiterbildungsgutscheine des KDZ im Wert von je 100 Euro.

Die Gutscheine werden direkt vom KDZ an die Gemeinden versandt und sind ein Jahr lang gültig. Eine Barablöse ist nicht möglich.

public



Der KDZ-Quicktest ist ein seit vielen Jahren bewährtes Instrument für eine einfache, rasche und aussagekräftige Analyse des Gemeindehaushalts.

Die Berechnung des KDZ-Quicktests basiert auf den Kennzahlen in den Bereichen Ertragskraft, Eigenfinanzierungskraft, finanzielle Leistungsfähigkeit und Verschuldung. Für jeden dieser Bereiche gibt es eigene Kennzahlen. Und so ergibt sich eine zuverlässige Einschätzung der finanziellen Entwicklung einer Gemeinde.

KENNZAHLEN. Mit dem KDZ-Quicktest kann der Gemeindehaushalt aus vier Blickwinkeln mit fünf Kennzahlen eingeschätzt werden:

- Ertragskraft – Quote öffentliches Sparen – ÖSQ

- Eigenfinanzierungskraft – Eigenfinanzierungsquote – EFQ
- Finanzielle Leistungsfähigkeit – Quote Freie Finanzspitze – FSQ
- Verschuldung – Verschuldungsdauer – VSD sowie Schuldendienstquote – SDQ

Seit über 20 Jahren hat sich dieses Instrument in der Praxis sehr gut bewährt. Die fünf Kennzahlen des KDZ-Quicktests werden in die Berechnung einbezogen und enden in einer Bonitätszahl, die sich in einem Schulnotensystem (1 bis 5) darstellt. Im Bonitätsranking 2023, mit dem jene 250 Gemeinden dargestellt werden, die die besten Bonitätszahlen aufweisen, wurde ein Dreijahresdurchschnitt aus den Gemeindegebarungsdaten der Statistik Austria für die Jahre 2019 bis 2021 herangezogen, um ein aussagekräftiges Bild aufzuzeigen.

UNTERSCHIEDE. Denn die Unterschiede bei der finanziellen Leistungsfähigkeit hängen von verschiedenen Faktoren ab.

Einerseits bestimmen strukturelle Rahmenbedingungen wie Bevölkerungsentwicklung, Wirtschafts- und Tourismusstandort sowie Gemeindefläche die Entwicklung und Höhe der Einnahmen (Ertragsanteile, Kommunalsteuer), aber auch die Ausgaben (z. B. zusätzliche Kinderbetreuungs- und Schulplätze, lange Straßen- und Wegenetze). Andererseits hat die regionale Lage Bedeutung: Vom Bundesland hängt die Höhe der Gesundheits- und Sozialtransfers ab; ländlicher Raum oder Speckgürtel entscheidet, ob die Infrastruktur selbst zu finanzieren ist oder ob man von den zentralen Orten profitieren kann. Schließlich bestimmen auch gutes Politik- und Verwaltungsmanagement sowie das Ausmaß der zentralörtlichen Aufgaben die finanzielle Leistungsfähigkeit mit. ■

HTTPS://OFFENERHAUSHALT.AT



Gesamtnote

Die Kennzahlenergebnisse im KDZ-Quicktest werden mit einem differenzierten Notenschlüssel bewertet.

Es sind für jeden Kennzahlenbereich (Ertragskraft, Eigenfinanzierungskraft, finanzielle Leistungsfähigkeit und Verschuldung) 25 Punkte zu erreichen, sodass die ÖSQ, EFQ und FSQ mit jeweils maximal 25 Punkten bewertet werden können, und die VSD und SDQ jeweils nur max. 12,5 Punkte bringen, weil sie gemeinsam die Bewertung der Verschuldung ergeben.

So können im KDZ-Quicktest insgesamt 100 Punkte erreicht werden, die wiederum, nach einem Gesamtschlüssel bewertet, zu einer Bonitätswertung der Gemeinde führen.

Information

Das KDZ – Zentrum für Verwaltungsforschung ist Kompetenzzentrum und Wissensplattform für

- Public Management Consulting
- Europäische Governance und Städtepolitik
- Öffentliche Finanzen und Föderalismus
- Weiterbildung

Das KDZ - Zentrum für Verwaltungsforschung bietet als gemeinnütziger Verein mit Sitz in Wien seit 1969 Expertise im Bereich der öffentlichen Verwaltung, maßgeschneiderte Konzepte und Umsetzungen von individuellen Projekten. Es werden der Kontakt und die Zusammenarbeit mit internationalen Institutionen besonders gepflegt.

Weiterführender Link: » www.kdz.eu


Den Anwendungsleitfaden zum KDZ-Quicktest finden Sie auf unserer Homepage

» www.gemeindemagazin.at.



BONITÄTSRANKING 2023

Rang	Gemeinde, Bundesland	Einwohner- größenklasse	Bonitäts- wert*	Tendenz			Vorjahresvergl.		
				2019	2020	2021	Rang 2022	+/-	
1	 Langkampfen, T	2.501 – 5.000	1,08	1,12	1,10	1,02	27	+26	↑ ✓
2	 Elixhausen, Sbg.	2.501 – 5.000	1,09	1,24	1,02	1,02	6	+4	↑ ✓
3	 Elsbethen, Sbg.	5.001 – 10.000	1,10	1,05	1,05	1,19	2	-1	↓ ✓
4	 Raaba-Grambach, Stmk.	2.501 – 5.000	1,12	1,07	1,10	1,19	11	+7	↑ ✓
5	 Hartl, Stmk.	1.001 – 2.500	1,13	1,15	1,12	1,12	9	+4	↑ ✓
6	 Premstätten, Stmk.	5.001 – 10.000	1,14	1,15	1,19	1,07	10	+4	↑ ✓
7	 Hallwang, Sbg.	2.501 – 5.000	1,14	1,07	1,12	1,22	7	0	– ✓
8	 Sattledt, OÖ	2.501 – 5.000	1,14	1,02	1,02	1,39	1	-7	↓ ✓
9	 Großgöttfritz, NÖ	1.001 – 2.500	1,16	1,07	1,39	1,02	18	+9	↑ ✓
10	 Thannhausen, Stmk.	1.001 – 2.500	1,16	1,24	1,15	1,10	17	+7	↑ ✓
11	 Ardagger, NÖ	2.501 – 5.000	1,16	1,17	1,15	1,17	42	+31	↑ ✓
12	 Redlham, OÖ	1.001 – 2.500	1,18	1,07	1,12	1,36	4	-8	↓ ✓
13	 Ebbs, T	5.001 – 10.000	1,21	1,36	1,24	1,02	49	+36	↑ ✓
14	 Fügen, T	2.501 – 5.000	1,21	1,27	1,19	1,17	20	+6	↑ ✓
15	 Sankt Lorenzen im Mürztal, Stmk.	2.501 – 5.000	1,23	1,12	1,51	1,07	65	+50	↑ ✓
16	 Sieggraben, Bgld.	1.001 – 2.500	1,23	1,07	1,56	1,07	51	+35	↑ ✓
17	 Atzenbrugg, NÖ	2.501 – 5.000	1,23	1,34	1,19	1,17	25	+8	↑ ✓
18	 Matzendorf-Hölles, NÖ	1.001 – 2.500	1,24	1,27	1,32	1,12	22	+4	↑ ✓
19	 Alpbach, T	2.501 – 5.000	1,24	1,29	1,27	1,15	19	0	– ✓
20	 Frankenau-Unterpullendorf, Bgld.	1.001 – 2.500	1,26	1,17	1,51	1,10	34	+14	↑ ✓
21	 Mönchhof, Bgld.	1.001 – 2.500	1,27	1,36	1,41	1,05	48	+27	↑ ✓
22	 Feldkirchen bei Graz, Stmk.	5.001 – 10.000	1,27	1,12	1,51	1,17	26	+4	↑ ✓
23	 Kleinarl, Sbg.	501 – 1.000	1,27	1,29	1,22	1,29	21	-2	↓ ✓
24	 Fusch an der Großglocknerstraße, Sbg.	501 – 1.000	1,27	1,19	1,24	1,39	14	-10	↓ ✓
25	 Helpfau-Uttendorf, OÖ	2.501 – 5.000	1,28	1,22	1,61	1,02	109	+84	↑ ✓
26	 Münchendorf, NÖ	2.501 – 5.000	1,28	1,17	1,39	1,27	31	+5	↑ ✓
27	 Breitenwang, T	1.001 – 2.500	1,28	1,27	1,15	1,41	122	+95	↑ ✓
28	 Jaidhof, NÖ	1.001 – 2.500	1,29	1,19	1,66	1,02	52	+24	↑ ✓
29	 Dienten am Hochkönig, Sbg.	501 – 1.000	1,29	1,66	1,15	1,07	43	+14	↑ ✓
30	 Fuschl am See, Sbg.	1.001 – 2.500	1,29	1,32	1,36	1,19	38	+8	↑ ✓
31	 Hüttau, Sbg.	1.001 – 2.500	1,29	1,10	1,56	1,22	59	+28	↑ ✓
32	 Allhaming, OÖ	1.001 – 2.500	1,29	1,24	1,39	1,24	40	+8	↑ ✓

* Das Ranking ergibt sich zunächst aus dem durchschnittlichen Bonitätswert der Jahre 2019 bis 2021. Bei gleichem Bonitätswert 2019 – 2021 wird anschließend nach dem Bonitätswert von 2021 gereiht. Stimmt auch dieser überein, werden in weiterer Folge die Bonitätswerte der Jahre 2020 und 2019 als Kriterien herangezogen. Eine ex-aequo Platzierung wird erst dann ausgewiesen, wenn sowohl der durchschnittliche Bonitätswert als auch die Bonitätswerte der letzten drei Jahre übereinstimmen.

 Gemeindedaten auf www.offenerhaushalt.at freigeschalten (Stand: 15.05.2023)



BONITÄTSRANKING 2023

Rang	Gemeinde, Bundesland	Einwohner- größenklasse	Bonitäts- wert*	Tendenz			Vorjahresvergl.		
				2019	2020	2021	Rang 2022	+/-	
33	 Maishofen, Sbg.	2.501 – 5.000	1,29	1,22	1,36	1,29	47	+14	↑ ✓
34	 Niederndorf, T	2.501 – 5.000	1,30	1,66	1,02	1,22	68	+34	↑ ✓
35	 Weiden am See, Bgld.	2.501 – 5.000	1,31	1,39	1,39	1,15	33	-2	↓ ✓
36	 Reuthe, Vbg.	501 – 1.000	1,32	1,07	1,02	1,86	41	+5	↑ ✓
37	 Gschnitz, T	bis 500	1,34	1,44	1,41	1,17	174	+137	↑
38	 Seibersdorf, NÖ	1.001 – 2.500	1,34	1,66	1,17	1,19	69	+31	↑
39	 Teesdorf, NÖ	1.001 – 2.500	1,34	1,36	1,34	1,32	37	-2	↓
40	 Wald im Pinzgau, Sbg.	1.001 – 2.500	1,37	1,29	1,02	1,81	24	-16	↓ ✓
41	 Wolfern, OÖ	2.501 – 5.000	1,38	1,10	1,81	1,22	46	+5	↑ ✓
42	 Kirchbichl, T	5.001 – 10.000	1,38	1,46	1,27	1,41	76	+34	↑ ✓
43	 Rauchwart, Bgld.	bis 500	1,38	1,24	1,46	1,44	102	+59	↑
44	 Mannsdorf an der Donau, NÖ	bis 500	1,39	1,36	1,76	1,05	157	+113	↑ ✓
45	 Großrußbach, NÖ	1.001 – 2.500	1,39	1,15	1,86	1,17	70	+25	↑ ✓
46	 Forstau, Sbg.	501 – 1.000	1,39	1,12	1,10	1,96	12	-34	↓
47	 Schwoich, T	2.501 – 5.000	1,40	1,66	1,19	1,34	39	-8	↓ ✓
48	 Rohrendorf bei Krems, NÖ	1.001 – 2.500	1,41	1,41	1,46	1,36	53	+5	↑ ✓
49	 Sistrans, T	1.001 – 2.500	1,42	1,22	1,66	1,39	104	+55	↑ ✓
50	 Pfaffing, OÖ	1.001 – 2.500	1,42	1,12	1,12	2,01	8	-42	↓ ✓
51	 Texingtal, NÖ	1.001 – 2.500	1,43	1,07	2,21	1,02	94	+43	↑ ✓
52	 Rosenberg-Mold, NÖ	501 – 1.000	1,43	1,41	1,71	1,17	78	+26	↑ ✓
53	 Hernstein, NÖ	1.001 – 2.500	1,44	1,24	2,06	1,02	92	+39	↑ ✓
54	 Dorfgastein, Sbg.	1.001 – 2.500	1,44	1,32	1,86	1,15	64	+10	↑
55	 Sitzenberg-Reidling, NÖ	1.001 – 2.500	1,44	1,27	1,71	1,34	88	+33	↑ ✓
56	 Illmitz, Bgld.	1.001 – 2.500	1,45	1,29	1,66	1,41	54	-2	↓ ✓
57	 Peggau, Stmk.	1.001 – 2.500	1,45	1,61	1,17	1,56	28	-29	↓ ✓
58	 Nußdorf ob der Traisen, NÖ	1.001 – 2.500	1,45	1,29	1,46	1,61	56	-2	↓ ✓

BONITÄTSRANKING 2023

Rang	Gemeinde, Bundesland	Einwohner- größenklasse	Bonitäts- wert*	Tendenz			Vorjahresvergl.		
				2019	2020	2021	Rang 2022	+/-	
59	 Herrnbaumgarten, NÖ	501–1.000	1,46	1,36	2,01	1,02	82	+23	↑ ✓
60	 Wals-Siezenheim, Sbg.	10.001–20.000	1,46	1,66	1,15	1,56	44	-16	↓ ✓
61	 Schönkirchen-Reyersdorf, NÖ	1.001–2.500	1,46	1,46	1,32	1,61	36	-25	↓
62	 Göttlesbrunn-Arbesthal, NÖ	1.001–2.500	1,49	1,05	2,36	1,07	90	+28	↑
63	 Gaaden, NÖ	1.001–2.500	1,49	1,12	2,26	1,10	85	+22	↑
64	 Navis, T	1.001–2.500	1,49	1,71	1,44	1,32	108	+44	↑ ✓
65	 Seiersberg-Pirka, Stmk.	10.001–20.000	1,49	1,36	1,66	1,44	63	-2	↓
66	 Markgrafneusiedl, NÖ	501–1.000	1,49	1,10	1,07	2,31	3	-63	↓ ✓
67	 Schattendorf, Bgld.	1.001–2.500	1,50	1,29	2,16	1,05	142	+75	↑ ✓
68	 Großwarasdorf, Bgld.	1.001–2.500	1,50	1,24	2,16	1,10	93	+25	↑
69	 Dobl-Zwaring, Stmk.	2.501–5.000	1,51	1,96	1,51	1,07	Neu	–	↑ ✓
70	 Lichtenau im Waldviertel, NÖ	1.001–2.500	1,51	1,81	1,39	1,34	178	+108	↑ ✓
71	 Weintzen, Stmk.	2.501–5.000	1,51	1,51	1,56	1,46	209	+138	↑ ✓
72	 Tannheim, T	1.001–2.500	1,51	1,27	1,44	1,81	60	-12	↓
73	 Röthis, Vbg.	1.001–2.500	1,51	1,17	1,56	1,81	77	+4	↑ ✓
74	 Thiersee, T	2.501–5.000	1,51	1,39	1,22	1,91	32	-42	↓ ✓
75	 Haiming, T	2.501–5.000	1,52	1,96	1,29	1,32	117	+42	↑
76	 Geinberg, OÖ	1.001–2.500	1,52	1,05	1,19	2,31	5	-71	↓ ✓
77	 Waidhofen an der Thaya-Land, NÖ	1.001–2.500	1,53	1,44	2,01	1,15	99	+22	↑ ✓
78	 Weikersdorf am Steinfelde, NÖ	1.001–2.500	1,53	1,19	2,11	1,29	100	+22	↑
79	 Bischofshofen, Sbg.	10.001–20.000	1,53	1,61	1,27	1,71	45	-34	↓ ✓
80	 Parbasdorf, NÖ	bis 500	1,54	1,15	2,36	1,10	Neu	–	↑ ✓
81	 Bizau, Vbg.	1.001–2.500	1,54	1,76	1,71	1,15	185	+104	↑
82	 Hausleiten, NÖ	2.501–5.000	1,55	1,19	2,26	1,19	86	+4	↑ ✓
83	 Going am Wilden Kaiser, T	1.001–2.500	1,55	2,01	1,22	1,41	Neu	–	↑
84	 Schwarzach, Vbg.	2.501–5.000	1,55	1,24	1,34	2,06	121	+37	↑ ✓
85	 Krimml, Sbg.	501–1.000	1,56	1,12	1,86	1,71	115	+30	↑ ✓
86	 Tweng, Sbg.	bis 500	1,56	1,22	1,34	2,11	30	-56	↓
87	 Eugendorf, Sbg.	5.001–10.000	1,58	1,71	1,91	1,12	222	+135	↑ ✓
88	 Sankt Margarethen im Burgenland, Bgld.	2.501–5.000	1,58	1,12	2,51	1,12	107	+19	↑ ✓
89	 Uderns, T	1.001–2.500	1,58	2,06	1,27	1,41	152	+63	↑
90	 Moschendorf, Bgld.	bis 500	1,58	1,56	1,76	1,41	Neu	–	↑
91	 Weißkirchen in Steiermark, Stmk.	2.501–5.000	1,59	1,71	1,86	1,19	239	+148	↑ ✓
92	 Böheimkirchen, NÖ	5.001–10.000	1,59	1,44	1,91	1,41	221	+129	↑ ✓

BONITÄTSRANKING 2023

Rang	Gemeinde, Bundesland	Einwohner- größenklasse	Bonitäts- wert*	Tendenz			Vorjahresvergl.		
				2019	2020	2021	Rang 2022	+/-	
93	 Viktorsberg, Vbg.	bis 500	1,59	1,24	2,06	1,46	165	+72	↑ ✓
94	 Schäffern, Stmk.	1.001–2.500	1,59	1,61	1,51	1,66	154	+60	↑ ✓
95	 Edt bei Lambach, OÖ	1.001–2.500	1,59	1,15	1,56	2,06	35	-60	↓ ✓
96	 Stinatz, Bgld.	1.001–2.500	1,60	1,66	2,11	1,02	151	+55	↑ ✓
97	 Straßwalchen, Sbg.	5.001–10.000	1,60	1,56	2,16	1,07	235	+138	↑ ✓
98	 Puch bei Weiz, Stmk.	1.001–2.500	1,60	1,44	2,11	1,24	113	+15	↑ ✓
99	 Riedlingsdorf, Bgld.	1.001–2.500	1,60	1,96	1,56	1,29	230	+131	↑ ✓
100	 Gries am Brenner, T	1.001–2.500	1,60	1,41	2,06	1,34	124	+24	↑ ✓
101	 Gramatneusiedl, NÖ	2.501–5.000	1,61	1,66	2,06	1,10	112	+11	↑ ✓
102	 Sankt Veit in der Südsteiermark, Stmk.	2.501–5.000	1,61	1,27	1,91	1,66	84	-18	↓
103	 Kainach bei Voitsberg, Stmk.	1.001–2.500	1,62	1,44	2,06	1,36	250	+147	↑ ✓
104	 Sankt Johann im Pongau, Sbg.	10.001–20.000	1,62	1,81	1,61	1,44	210	+106	↑ ✓
105	 Jois, Bgld.	1.001–2.500	1,63	1,27	2,41	1,22	145	+40	↑
106	 Halbtürn, Bgld.	1.001–2.500	1,64	1,76	1,76	1,39	Neu	–	↑ ✓
107	 Göpfritz an der Wild, NÖ	1.001–2.500	1,64	1,76	1,66	1,51	175	+68	↑ ✓
108	 Aurach bei Kitzbühel, T	1.001–2.500	1,64	1,46	1,10	2,36	23	-85	↓
109	 Hausmannstätten, Stmk.	2.501–5.000	1,65	2,16	1,61	1,17	146	+37	↑ ✓
110	 Weichselbaum, Bgld.	501–1.000	1,65	1,46	2,31	1,19	202	+92	↑
111	 Großdietmanns, NÖ	1.001–2.500	1,65	1,56	2,16	1,24	143	+32	↑ ✓
112	 Eichgraben, NÖ	2.501–5.000	1,65	1,71	1,96	1,27	Neu	–	↑ ✓
113	 Groß-Schweinbarth, NÖ	1.001–2.500	1,65	2,21	1,41	1,32	Neu	–	↑
114	 Lochen am See, OÖ	2.501–5.000	1,65	1,24	1,46	2,26	50	-64	↓ ✓
115	 Jochberg, T	1.001–2.500	1,65	1,51	1,02	2,41	203	+88	↑
116	 Schmirn, T	501–1.000	1,66	2,46	1,29	1,22	Neu	–	↑
117	 Inzersdorf-Getzersdorf, NÖ	1.001–2.500	1,66	1,22	2,41	1,36	144	+27	↑ ✓
118	 Zederhaus, Sbg.	1.001–2.500	1,66	1,51	1,61	1,86	72	-46	↓











BONITÄTSRANKING 2023

Rang	Gemeinde, Bundesland	Einwohner- größenklasse	Bonitäts- wert*	Tendenz			Vorjahresvergl.		
				2019	2020	2021	Rang 2022	+/-	
119	 Brunn am Gebirge, NÖ	10.001–20.000	1,66	1,22	1,86	1,91	81	-38	↓ ✓
120	 Hochfilzen, T	1.001–2.500	1,66	1,22	1,76	2,01	Neu	–	↑ ✓
121	 Lannach, Stmk.	2.501–5.000	1,67	2,11	1,86	1,05	158	+37	↑ ✓
122	 Wolfsbach, NÖ	1.001–2.500	1,67	1,76	2,01	1,24	140	+18	↑ ✓
123	 Wilhering, OÖ	5.001–10.000	1,67	1,39	2,11	1,51	204	+81	↑ ✓
124	 Edelsbach bei Feldbach, Stmk.	1.001–2.500	1,68	2,51	1,46	1,07	163	+39	↑ ✓
125	 Trautmannsdorf an der Leitha, NÖ	2.501–5.000	1,68	1,46	2,26	1,32	148	+23	↑ ✓
126	 Prinzersdorf, NÖ	1.001–2.500	1,68	1,66	1,36	2,01	58	-68	↓ ✓
127	 Plainfeld, Sbg.	1.001–2.500	1,68	1,07	1,81	2,16	61	-66	↓ ✓
128	 Edelstal, Bgld.	501–1.000	1,69	2,66	1,24	1,17	Neu	–	↑ ✓
129	 Schwendt, T	501–1.000	1,69	1,96	1,91	1,19	171	+42	↑ ✓
130	 Kittsee, Bgld.	2.501–5.000	1,69	2,11	1,61	1,36	Neu	–	↑ ✓
131	 Pfaffstätt, OÖ	1.001–2.500	1,69	1,15	2,16	1,76	141	+10	↑ ✓
132	 Weng im Innkreis, OÖ	1.001–2.500	1,69	1,44	1,61	2,01	164	+32	↑ ✓
133	 Gschwandt, OÖ	2.501–5.000	1,69	1,32	1,29	2,46	29	-104	↓ ✓
134	 Waidring, T	1.001–2.500	1,70	2,21	1,51	1,39	155	+21	↑ ✓
135	 Hartberg Umgebung, Stmk.	1.001–2.500	1,70	1,22	2,01	1,86	89	-46	↓ ✓
136	 Scheffau am Wilden Kaiser, T	1.001–2.500	1,70	1,81	1,34	1,96	91	-45	↓ ✓
137	 Matzen-Raggendorf, NÖ	2.501–5.000	1,71	1,86	2,16	1,10	224	+87	↑ ✓
138	 Lermoos, T	1.001–2.500	1,71	1,27	1,44	2,41	55	-83	↓ ✓
139	 Nußdorf am Attersee, OÖ	1.001–2.500	1,71	1,17	1,05	2,91	15	-124	↓ ✓
140	 Hitzendorf, Stmk.	5.001–10.000	1,72	2,21	1,91	1,05	Neu	–	↑ ✓
141	 Viehdorf, NÖ	1.001–2.500	1,72	1,41	2,31	1,44	Neu	–	↑ ✓
142	 Dietach, OÖ	2.501–5.000	1,72	1,15	2,41	1,61	101	-41	↓ ✓
143	 St. Florian am Inn, OÖ	2.501–5.000	1,72	1,39	1,81	1,96	149	+6	↑ ✓
144	 Grafenschachen, Bgld.	1.001–2.500	1,73	1,12	1,91	2,16	79	-65	↓ ✓
145	 Scharndorf, NÖ	1.001–2.500	1,74	2,16	2,01	1,05	200	+55	↑ ✓
146	 Königsdorf, Bgld.	501–1.000	1,74	1,22	2,91	1,10	246	+100	↑ ✓
147	 Seekirchen am Wallersee, Sbg.	10.001–20.000	1,74	2,06	1,91	1,24	Neu	–	↑ ✓
148	 Eberstalzell, OÖ	2.501–5.000	1,74	1,86	1,81	1,56	127	-21	↓ ✓
149	 Lebring-Sankt Margarethen, Stmk.	1.001–2.500	1,74	1,61	1,71	1,91	73	-76	↓ ✓
150	 Gerersdorf, NÖ	1.001–2.500	1,74	1,27	1,44	2,51	106	-44	↓ ✓
151	 Schwertberg, OÖ	5.001–10.000	1,74	1,24	1,46	2,51	71	-80	↓ ✓
152	 Grän, T	501–1.000	1,74	1,10	1,27	2,86	67	-85	↓ ✓

BONITÄTSRANKING 2023

















Rang	Gemeinde, Bundesland	Einwohner- größenklasse	Bonitäts- wert*	Tendenz			Vorjahresvergl.		
				2019	2020	2021	Rang 2022	+/-	
153	 St. Bernhard-Frauenhofen, NÖ	1.001 – 2.500	1,75	1,29	2,66	1,29	166	+13	▲
154	 Eggendorf im Traunkreis, OÖ	1.001 – 2.500	1,75	1,05	2,76	1,44	120	-34	▼ ✓
155	 Werfen, Sbg.	2.501 – 5.000	1,75	1,39	2,26	1,61	Neu	-	▲ ✓
156	 Velm-Götzendorf, NÖ	501 – 1.000	1,75	1,34	1,91	2,01	74	-82	▼ ✓
157	 Reisenberg, NÖ	1.001 – 2.500	1,76	1,24	2,81	1,22	Neu	-	▲ ✓
158	 Gralla, Stmk.	2.501 – 5.000	1,76	2,16	1,81	1,32	Neu	-	▲ ✓
159	 Schalchen, OÖ	2.501 – 5.000	1,76	1,46	2,06	1,76	111	-48	▼ ✓
160	 Steinhaus, OÖ	1.001 – 2.500	1,76	1,10	2,36	1,81	103	-57	▼ ✓
161	 Sankt Bartholomä, Stmk.	1.001 – 2.500	1,77	1,61	2,56	1,15	Neu	-	▲ ✓
162	 Reith bei Kitzbühel, T	1.001 – 2.500	1,77	1,71	2,31	1,29	159	-3	▼ ✓
163	 Stallehr, Vbg.	bis 500	1,77	2,31	1,44	1,56	138	-25	▼
164	 Esternberg, OÖ	2.501 – 5.000	1,77	1,34	2,06	1,91	110	-54	▼
165	 Altaussee, Stmk.	1.001 – 2.500	1,77	2,06	1,24	2,01	123	-42	▼ ✓
166	 Stoob, Bgld.	1.001 – 2.500	1,77	1,15	2,16	2,01	214	+48	▲ ✓
167	 Köstendorf, Sbg.	2.501 – 5.000	1,77	1,81	1,44	2,06	218	+51	▲ ✓
168	 Schattwald, T	bis 500	1,77	2,11	1,05	2,16	183	+15	▲ ✓
169	 Wiesen, Bgld.	2.501 – 5.000	1,78	1,71	2,61	1,02	197	+28	▲
170	 Maria-Anzbach, NÖ	2.501 – 5.000	1,78	1,96	2,16	1,22	186	+16	▲ ✓
171	 Gresten, NÖ	1.001 – 2.500	1,78	1,12	2,96	1,27	169	-2	▼
172	 Bad Tatzmannsdorf, Bgld.	1.001 – 2.500	1,78	2,01	1,96	1,36	180	+8	▲ ✓
173	 Lanzendorf, NÖ	1.001 – 2.500	1,78	1,76	2,06	1,51	134	-39	▼
174	 Albersdorf-Prebuch, Stmk.	1.001 – 2.500	1,78	1,56	2,06	1,71	119	-55	▼ ✓
175	 Tarsdorf, OÖ	1.001 – 2.500	1,78	1,76	1,71	1,86	170	-5	▼ ✓
176	 Langschlag, NÖ	1.001 – 2.500	1,79	1,71	2,56	1,10	Neu	-	▲ ✓
177	 Neidling, NÖ	1.001 – 2.500	1,79	2,01	2,16	1,19	225	+48	▲
178	 Hart im Zillertal, T	1.001 – 2.500	1,79	2,46	1,36	1,56	177	-1	▼ ✓
179	 Kirchham, OÖ	1.001 – 2.500	1,79	1,39	2,31	1,66	Neu	-	▲ ✓
180	 Aschach an der Steyr, OÖ	1.001 – 2.500	1,79	1,46	1,81	2,11	232	+52	▲ ✓
181	 Lackenbach, Bgld.	1.001 – 2.500	1,80	1,71	2,51	1,17	Neu	-	▲
182	 Rohrbach bei Mattersburg, Bgld.	2.501 – 5.000	1,80	1,22	3,01	1,17	Neu	-	▲ ✓
183	 Schnepfau, Vbg.	bis 500	1,80	2,71	1,46	1,22	Neu	-	▲ ✓
184	 Eckartsau, NÖ	1.001 – 2.500	1,80	1,34	2,61	1,44	Neu	-	▲
185	 Wagrain, Sbg.	2.501 – 5.000	1,80	1,32	1,86	2,21	98	-87	▼ ✓
186	 Untertauern, Sbg.	bis 500	1,80	1,10	1,10	3,21	13	-173	▼ ✓

BONITÄTSRANKING 2023

Rang	Gemeinde, Bundesland	Einwohner- größenklasse	Bonitäts- wert*	Tendenz			Vorjahresvergl.		
				2019	2020	2021	Rang 2022	+/-	
187	 Leithaprodersdorf, Bgld.	1.001 – 2.500	1,81	1,71	2,41	1,32	Neu	-	▲
188	 Untersiebenbrunn, NÖ	1.001 – 2.500	1,81	1,22	2,81	1,41	207	+19	▲ ✓
189	 Thalgau, Sbg.	5.001 – 10.000	1,81	2,01	1,96	1,46	198	+9	▲ ✓
190	 Lengau, OÖ	2.501 – 5.000	1,81	1,61	2,06	1,76	194	+4	▲ ✓
191	 Bramberg am Wildkogel, Sbg.	2.501 – 5.000	1,81	1,56	1,96	1,91	150	-41	▼
192	 Hofkirchen im Traunkreis, OÖ	1.001 – 2.500	1,81	1,07	2,46	1,91	136	-56	▼ ✓
193	 Klöch, Stmk.	1.001 – 2.500	1,81	1,41	2,06	1,96	133	-60	▼ ✓
194	 Rohrau, NÖ	1.001 – 2.500	1,82	2,01	2,26	1,19	Neu	-	▲ ✓
195	 Bergland, NÖ	1.001 – 2.500	1,82	1,39	2,26	1,81	114	-81	▼ ✓
196	 Holzhausen, OÖ	1.001 – 2.500	1,82	1,12	1,07	3,26	16	-180	▼
197	 Tobaj, Bgld.	1.001 – 2.500	1,83	1,36	3,06	1,07	Neu	-	▲
198	 Zurndorf, Bgld.	1.001 – 2.500	1,83	1,24	3,01	1,24	Neu	-	▲
199	 St. Peter in der Au, NÖ	5.001 – 10.000	1,83	2,31	1,91	1,27	Neu	-	▲ ✓
200	 Asten, OÖ	5.001 – 10.000	1,83	1,61	2,26	1,61	187	-13	▼ ✓
201	 Großarl, Sbg.	2.501 – 5.000	1,83	1,76	1,76	1,96	192	-9	▼ ✓

BONITÄTSRANKING 2023

Rang	Gemeinde, Bundesland	Einwohner- größenklasse	Bonitäts- wert*	Tendenz			Vorjahresvergl. Rang 2022 +/-	🇸🇰
				2019	2020	2021		
202	 Gurten, OÖ	1.001 – 2.500	1,83	1,71	1,81	1,96	Neu –	▲ ✓
203	 Mehrnbach, OÖ	1.001 – 2.500	1,83	1,71	1,76	2,01	220 +17	▲ ✓
204	 Tschanigraben, Bgld.	bis 500	1,83	1,12	2,26	2,11	Neu –	▲ ✓
205	 Weißpriach, Sbg.	bis 500	1,83	1,91	1,27	2,31	95 -110	▼
206	 Dorfstetten, NÖ	501 – 1.000	1,84	2,06	2,36	1,10	Neu –	▲ ✓
207	 Neukirchen an der Enknach, OÖ	1.001 – 2.500	1,84	2,21	2,16	1,15	236 +29	▲ ✓
208	 Wallern im Burgenland, Bgld.	1.001 – 2.500	1,84	1,76	2,41	1,36	Neu –	▲ ✓
209	 Altheim, OÖ	2.501 – 5.000	1,84	1,61	2,46	1,46	Neu –	▲
210	 Kals am Großglockner, T	1.001 – 2.500	1,84	2,06	1,71	1,76	219 +9	▲
211	 Enzersfeld im Weinviertel, NÖ	1.001 – 2.500	1,84	1,41	2,26	1,86	211 –	– ✓
212	 St. Kanzian am Klopeiner See, Ktn.	2.501 – 5.000	1,84	1,61	1,91	2,01	215 +3	▲
213	 Zöblen, T	bis 500	1,84	2,16	1,15	2,21	87 -126	▼ ✓
214	 St. Martin im Innkreis, OÖ	1.001 – 2.500	1,84	1,10	2,01	2,41	62 -152	▼ ✓
215	 Piringsdorf, Bgld.	501 – 1.000	1,85	2,06	2,41	1,07	Neu –	▲
216	 Heiligenkreuz, NÖ	1.001 – 2.500	1,85	1,22	3,16	1,17	Neu –	▲
217	 Eben am Achensee, T	2.501 – 5.000	1,85	2,51	1,76	1,27	231 +14	▲ ✓
218	 Tillmitsch, Stmk.	2.501 – 5.000	1,85	1,29	2,86	1,39	Neu –	▲ ✓
219	 Perg, OÖ	5.001 – 10.000	1,85	2,56	1,34	1,66	238 +19	▲ ✓
220	 Eggelsberg, OÖ	2.501 – 5.000	1,85	1,12	2,76	1,66	167 -53	▼ ✓
221	 Keutschach am See, Ktn.	1.001 – 2.500	1,85	1,32	2,51	1,71	Neu –	▲
222	 St. Peter am Hart, OÖ	1.001 – 2.500	1,85	1,34	2,31	1,91	125 -97	▼ ✓
223	 Mariastein, T	bis 500	1,85	1,76	1,19	2,61	75 -148	▼ ✓
224	 Ried im Zillertal, T	1.001 – 2.500	1,86	1,91	2,56	1,10	Neu –	▲
225	 Oberdorf im Burgenland, Bgld.	1.001 – 2.500	1,86	1,46	3,01	1,10	Neu –	▲ ✓
226	 Seckau, Stmk.	1.001 – 2.500	1,86	2,11	1,86	1,61	Neu –	▲ ✓
227	 Schörfling am Attersee, OÖ	2.501 – 5.000	1,86	1,56	1,66	2,36	156 -71	▼ ✓
228	 St. Veit an der Gölsen, NÖ	2.501 – 5.000	1,87	2,21	2,11	1,29	234 +6	▲
229	 Ampass, T	1.001 – 2.500	1,87	2,26	1,91	1,44	Neu –	▲
230	 Kronstorf, OÖ	2.501 – 5.000	1,87	1,39	2,01	2,21	116 -114	▼ ✓
231	 Koppl, Sbg.	2.501 – 5.000	1,88	1,91	2,51	1,22	Neu –	▲ ✓
232	 Hirm, Bgld.	1.001 – 2.500	1,88	2,31	2,06	1,27	Neu –	▲
233	 Weistrach, NÖ	1.001 – 2.500	1,88	1,61	2,66	1,36	Neu –	▲ ✓
234	 Arzl im Pitztal, T	2.501 – 5.000	1,88	2,06	2,16	1,41	Neu –	▲
235	 Hagenberg im Mühlkreis, OÖ	2.501 – 5.000	1,88	1,96	2,16	1,51	Neu –	▲ ✓

Rang	Gemeinde, Bundesland	Einwohner- größenklasse	Bonitäts- wert*	Tendenz			Vorjahresvergl.			
				2019	2020	2021	Rang 2022	+/-		
236	 Kolsass, T	1.001–2.500	1,88	1,36	2,71	1,56	Neu	-	↑	✓
237	 Münster, T	2.501–5.000	1,88	2,41	1,51	1,71	Neu	-	↑	
238	 Haag am Hausruck, OÖ	1.001–2.500	1,88	1,17	2,06	2,41	105	-133	↓	✓
239	 Fiss, T	501–1.000	1,88	1,24	1,34	3,06	80	-159	↓	
240	 Martinsberg, NÖ	1.001–2.500	1,89	1,71	2,86	1,10	Neu	-	↑	✓
241	 Eberndorf, Ktn.	5.001–10.000	1,89	2,11	2,31	1,24	Neu	-	↑	✓
242	 Westendorf, T	2.501–5.000	1,89	2,11	2,16	1,39	Neu	-	↑	
243	 Hohenruppersdorf, NÖ	501–1.000	1,89	2,86	1,36	1,44	Neu	-	↑	
244	 Aldrans, T	2.501–5.000	1,89	1,91	2,31	1,44	Neu	-	↑	✓
245	 Deutsch Schützen-Eisenberg, Bgld.	1.001–2.500	1,89	1,41	2,81	1,44	Neu	-	↑	✓
246	 Galtür, T	501–1.000	1,89	2,56	1,36	1,76	Neu	-	↑	
247	 Krieglach, Stmk.	5.001–10.000	1,89	2,01	1,86	1,81	Neu	-	↑	✓
248	 Sinabelkirchen, Stmk.	2.501–5.000	1,89	1,61	2,16	1,91	Neu	-	↑	✓
249	 Staatz, NÖ	1.001–2.500	1,89	1,51	1,81	2,36	132	-117	↓	
250	 Korneuburg, NÖ	10.001–20.000	1,90	2,26	2,26	1,17	Neu	-	↑	✓

Alle Top-250-Gemeinden und ihr Rang

Albersdorf-Prebuch, 174	Frankenau- Unterpullendorf, 20	Illmitz, 56	Navis, 64
Aldrans, 244	Fügen, 14	Inzersdorf-Getzersdorf, 117	Neidling, 177
Allhaming, 32	Fusch an der Großglocknerstraße, 24	Jaidhof, 28	Neukirchen an der Enknach, 207
Alpbach, 19	Fuschl am See, 30	Jochberg, 115	Niederndorf, 34
Altaussee, 165	Gaaden, 63	Jois, 105	Nußdorf am Attersee, 139
Altheim, 209	Galtür, 246	Kainach bei Voitsberg, 103	Nußdorf ob der Traisen, 58
Ampass, 229	Geinberg, 76	Kals am Großglockner, 210	Oberdorf im Burgenland, 225
Ardagger, 11	Gerersdorf, 150	Keutschach am See, 221	Parbasdorf, 80
Arzl im Pitztal, 234	Going am Wilden Kaiser, 83	Kirchbichl, 42	Peggau, 57
Aschach an der Steyr, 180	Göpfritz an der Wild, 107	Kirchham, 179	Perg, 219
Asten, 200	Göttlesbrunn-Arbesthal, 62	Kittsee, 130	Pfaffing, 50
Atzenbrugg, 17	Grafenschachen, 144	Kleinarl, 23	Pfaffstätt, 131
Aurach bei Kitzbühel, 108	Gralla, 158	Klöch, 193	Piringsdorf, 215
Bad Tatzmannsdorf, 172	Gramatneusiedl, 101	Kolsass, 236	Plainfeld, 127
Bergland, 195	Grän, 152	Königsdorf, 146	Premstätten, 6
Bischofshofen, 79	Gresten, 171	Koppl, 231	Prinzersdorf, 126
Bizau, 81	Gries am Brenner, 100	Korneuburg, 250	Puch bei Weiz, 98
Böheimkirchen, 92	Großarl, 201	Köstendorf, 167	Raaba-Grambach, 4
Bramberg am Wildkogel, 191	Großdietmanns, 111	Krieglach, 247	Rauchwart, 43
Breitenwang, 27	Großgöttfritz, 9	Krimml, 85	Redlham, 12
Brunn am Gebirge, 119	Großrußbach, 45	Kronstorf, 230	Reisenberg, 157
Deutsch	Groß-Schweinbarth, 113	Lackenbach, 181	Reith bei Kitzbühel, 162
Schützen-Eisenberg, 245	Großwarasdorf, 68	Langkampfen, 1	Reuthe, 36
Dienten am Hochkönig, 29	Gschnitz, 37	Langschlag, 176	Ried im Zillertal, 224
Dietach, 142	Gschwandt, 133	Lannach, 121	Riedlingsdorf, 99
Dobl-Zwaring, 69	Gurten, 202	Lanzendorf, 173	Rohrau, 194
Dorfgastein, 54	Haag am Hausruck, 238	Lebring- Sankt Margarethen, 149	Rohrbach bei Mattersburg, 182
Dorfstetten, 206	Hagenberg im Mühlkreis, 235	Leithaprodersdorf, 187	Rohrendorf bei Krems, 48
Ebbs, 13	Haiming, 75	Lengau, 190	Rosenburg-Mold, 52
Eben am Achensee, 217	Halbturn, 106	Lermoos, 138	Röthis, 73
Eberndorf, 241	Hallwang, 7	Lichtenau im Waldviertel, 70	Sankt Bartholomä, 161
Eberstalzell, 148	Hart im Zillertal, 178	Lochen am See, 114	Sankt Johann im Pongau, 104
Eckartsau, 184	Hartberg Umgebung, 135	Maishofen, 33	Sankt Lorenzen im Mürztal, 15
Edelsbach bei Feldbach, 124	Hartl, 5	Mannsdorf an der Donau, 44	Sankt Margarethen im Burgenland, 88
Edelstal, 128	Hausleiten, 82	Maria-Anzbach, 170	Sankt Veit in der Südsteiermark, 102
Edt bei Lambach, 95	Hausmannstätten, 109	Mariastein, 223	Sattledt, 8
Eggelsberg, 220	Heiligenkreuz, 216	Markgrafneusiedl, 66	Schäffern, 94
Eggendorf im Traunkreis, 154	Helfpau-Uttendorf, 25	Martinsberg, 240	Schalchen, 159
Eichgraben, 112	Hernstein, 53	Matzendorf-Hölles, 18	Scharndorf, 145
Elixhausen, 2	Herrnbaumgarten, 59	Matzen-Raggendorf, 137	Schattendorf, 67
Elsbethen, 3	Hirm, 232	Mehrnbach, 203	Schattwald, 168
Enzersfeld im Weinviertel, 211	Hitzendorf, 140	Mönchhof, 21	
Esternberg, 164	Hochfilzen, 120	Moschendorf, 90	
Eugendorf, 87	Hofkirchen im Traunkreis, 192	Münchendorf, 26	
Feldkirchen bei Graz, 22	Hohenrappersdorf, 243	Münster, 237	
Fiss, 239	Holzhausen, 196		
Forstau, 46	Hütttau, 31		

Scheffau am Wilden Kaiser, 136	St. Florian am Inn, 143	Thiersee, 74	im Burgenland, 208
Schmirn, 116	St. Kanzian am Klopeiner See, 212	Tillmitsch, 218	Wals-Siezenheim, 60
Schnepfau, 183	St. Martin im Innkreis, 214	Tobaj, 197	Weichselbaum, 110
Schönkirchen- Reyersdorf, 61	St. Peter am Hart, 222	Trautmannsdorf an der Leitha, 125	Weiden am See, 35
Schörfling am Attersee, 227	St. Peter in der Au, 199	Tschanigraben, 204	Weikersdorf am Steinfeld, 78
Schwarzach, 84	St. Veit an der Gölsen, 228	Tweng, 86	Weinitzen, 71
Schwendt, 129	Staatz, 249	Uderns, 89	Weißkirchen in Steiermark, 91
Schwertberg, 151	Stallehr, 163	Untersiebenbrunn, 188	Weißpriach, 205
Schwoich, 47	Steinhaus, 160	Untertauern, 186	Weistrach, 233
Seckau, 226	Stinatz, 96	Velm-Götzendorf, 156	Weng im Innkreis, 132
Seekirchen am Wallersee, 147	Stoob, 166	Viehdorf, 141	Werfen, 155
Seibersdorf, 38	Straßwalchen, 97	Viktorsberg, 93	Westendorf, 242
Seiersberg-Pirka, 65	Tannheim, 72	Wagrain, 185	Wiesen, 169
Sieggraben, 16	Tarsdorf, 175	Waidhofen an der Thaya-Land, 77	Wilhering, 123
Sinabelkirchen, 248	Teesdorf, 39	Waidring, 134	Wolfarn, 41
Sistrans, 49	Texingtal, 51	Wald im Pinzgau, 40	Wolfsbach, 122
Sitzenberg-Reidling, 55	Thalgau, 189	Wallern	Zederhaus, 118
St. Bernhard- Frauenhofen, 153	Thannhausen, 10		Zöblen, 213
			Zurndorf, 198